

УТВЕРЖДАЮ
первый заместитель
главы администрации
муниципального образования
Заокский район
Л.С. Акимова
« 01 » 09 2017 г.

ПАСПОРТ ДОСТУПНОСТИ
объекта социальной инфраструктуры (ОСИ)
№ _____

1. Общие сведения об объекте

- 1.1. Наименование (вид) объекта МКОУ «Пахомовская СОШ»
1.2. Адрес объекта 301020 Тульская обл., Заокский район, п. Пахомово, ул. Школьная, д.13
1.3. Сведения о размещении объекта:
- отдельно стоящее здание 3 этажа, 1547 кв.м.
- часть здания на втором этаже кв.м.
- наличие прилегающего земельного участка (да, нет); 80 000 кв.м.
1.4. Год постройки здания 1966, последнего капитального ремонта нет
1.5. Дата предстоящих плановых ремонтных работ: текущего 2014 г., капитального

Сведения об организации, расположенной на объекте

- 1.6. Название организации (учреждения), (полное юридическое наименование – согласно Уставу, краткое наименование) муниципальное казенное общеобразовательное учреждение «Пахомовская средняя общеобразовательная школа», МКОУ «Пахомовская СОШ»
1.7. Юридический адрес организации (учреждения) 301020 Тульская обл., Заокский район, п. Пахомово, ул. Школьная, д.13
1.8. Основание для пользования объектом (оперативное управление, аренда, собственность) оперативное управление
1.9. Форма собственности (государственная, негосударственная) государственная
1.10. Территориальная принадлежность (федеральная, региональная, муниципальная)
1.11. Вышестоящая организация (наименование) администрация муниципального образования Заокский район Тульской области
1.12. Адрес вышестоящей организации, другие координаты п. Заокский, ул. Ленина, д. 39

2. Характеристика деятельности организации на объекте

(по обслуживанию населения)

2.1. Сфера деятельности (здравоохранение, образование, социальная защита, физическая культура и спорт, культура, связь и информация, транспорт, жилой фонд, потребительский рынок и сфера услуг, другое

Образовательная деятельность

2.2. Виды оказываемых услуг **образовательные**

2.3. Форма оказания услуг: (**на объекте**, с длительным пребыванием, в т.ч. проживанием, на дому, дистанционно)

2.4. Категории обслуживаемого населения по возрасту: (**дети**, взрослые трудоспособного возраста, пожилые; все возрастные категории)

2.5. Категории обслуживаемых инвалидов: инвалиды, передвигающиеся на коляске, инвалиды с нарушениями опорно-двигательного аппарата; нарушениями зрения, нарушениями слуха, нарушениями умственного развития **нет**

2.6. Плановая мощность: посещаемость (количество обслуживаемых в день), вместимость, пропускная способность **520**

2.7. Участие в исполнении ИПР инвалида, ребенка-инвалида (да, **нет**)

3. Состояние доступности объекта

3.1. Путь следования к объекту пассажирским транспортом

(описать маршрут движения с использованием пассажирского транспорта)

наличие адаптированного пассажирского транспорта к объекту **нет**

3.2. Путь к объекту от ближайшей остановки пассажирского транспорта:

3.2.1. Расстояние до объекта от остановки транспорта **250** м

3.2.2. Время движения (пешком) **10** мин

3.2.3. Наличие выделенного от проезжей части пешеходного пути (да, **нет**)

3.2.4. Перекрестки: *нерегулируемые; регулируемые, со звуковой сигнализацией, таймером; нет*

3.2.5. Информация на пути следования к объекту: *акустическая, тактильная, визуальная; нет*

3.2.6. Перепады высоты на пути: *есть, нет* (описать _____)

Их обустройство для инвалидов на коляске: да, **нет** (_____)

3.3. Организация доступности объекта для инвалидов – форма обслуживания*

№ п/п	Категория инвалидов (вид нарушения)	Вариант организации доступности объекта
1	Все категории инвалидов и МГН	
	<i>в том числе инвалиды:</i>	
2	передвигающиеся на креслах-колясках	ВНД
3	с нарушениями опорно-двигательного аппарата	ВНД
4	с нарушениями зрения	ВНД
5	с нарушениями слуха	ВНД
6	с нарушениями умственного развития	ВНД

* - указывается один из вариантов: «А» (доступность всех зон и помещений – универсальная), «Б» (доступны специально выделенные участки и помещения), «ДУ» (доступность условная: дополнительная помощь сотрудника, услуги на дому, дистанционно), «ВНД» (временно недоступно).

3.4. Состояние доступности основных структурно-функциональных зон

№ п/п	Основные структурно-функциональные зоны	Состояние доступности, в том числе для основных категорий инвалидов**
1	Территория, прилегающая к зданию (участок)	ДЧ-В
2	Вход (входы) в здание	ВНД
3	Путь (пути) движения внутри здания (в т.ч. пути эвакуации)	ВНД
4	Зона целевого назначения здания (целевого посещения объекта)	ВНД
5	Санитарно-гигиенические помещения	ВНД
6	Система информации и связи (на всех зонах)	ВНД
7	Пути движения к объекту (от остановки транспорта)	ДУ

** Указывается: ДП-В - доступно полностью всем; ДП-И (К, О, С, Г, У) – доступно полностью избирательно (указать категории инвалидов); ДЧ-В - доступно частично всем; ДЧ-И (К, О, С, Г, У) – доступно частично избирательно (указать категории инвалидов); ДУ - доступно условно, ВНД – временно недоступно

3.5. ИТОГОВОЕ ЗАКЛЮЧЕНИЕ о состоянии доступности ОСИ: объект доступен частично всем.

4. Управленческое решение

4.1. Рекомендации по адаптации основных структурных элементов объекта

№ п/п	Основные структурно-функциональные зоны объекта	Рекомендации по адаптации объекта (вид работы)*
1	Территория, прилегающая к зданию (участок)	индивидуальное решение с ТСР
2	Вход (входы) в здание	индивидуальное решение с ТСР
3	Путь (пути) движения внутри здания (в т.ч. пути эвакуации)	индивидуальное решение с ТСР
4	Зона целевого назначения (целевого посещения объекта)	индивидуальное решение с ТСР
5	Санитарно-гигиенические помещения	индивидуальное решение с ТСР
6	Система информации на объекте (на всех зонах)	индивидуальное решение с ТСР
7	Пути движения к объекту (от остановки транспорта)	индивидуальное решение с ТСР
8.	Все зоны и участки	индивидуальное решение с ТСР

*- указывается один из вариантов (видов работ): не нуждается; ремонт (текущий, капитальный); индивидуальное решение с ТСР (технические средства реабилитации); технические решения невозможны – организация альтернативной формы обслуживания

4.2. Период проведения работ _____
в рамках исполнения _____

(указывается наименование документа: программы, плана)

4.3 Ожидаемый результат (по состоянию доступности) после выполнения работ по адаптации: **доступен полностью избирательно**

Оценка результата исполнения программы, плана (по состоянию доступности) _____

4.4. Для принятия решения требуется, не требуется (нужное подчеркнуть):

Согласование _____

Имеется заключение уполномоченной организации о состоянии доступности объекта
(наименование документа и выдавшей его организации, дата), прилагается

4.5. Информация размещена (обновлена) на Карте доступности Тульской области дата

_____ *(наименование сайта, портала)*

5. Особые отметки

Паспорт сформирован на основании:

1. Анкеты (информации об объекте) от « 10 » мая 2017 г.,
2. Акта обследования объекта: № акта _____ от « _____ » _____ 201__ г.
3. Решения Комиссии _____ от « _____ » _____ 20__ г.

УТВЕРЖДАЮ
первый заместитель главы администрации
муниципального образования Заокский район



Л.С. Акимова

2017 г

**АКТ ОБСЛЕДОВАНИЯ
объекта социальной инфраструктуры
К ПАСПОРТУ ДОСТУПНОСТИ ОБЪЕКТА СОЦИАЛЬНОЙ ИНФРАСТРУКТУРЫ**

№ _____

«06» 09 2017 г.

1. Общие сведения об объекте

- 1.1. Наименование (вид) объекта МКОУ «Пахомовская СОШ»
- 1.2. Адрес объекта 301020 Тульская обл., Заокский район, п. Пахомово, ул. Школьная, д.13
- 1.3. Сведения о размещении объекта:
- отдельно стоящее здание 3 этажа, 1547 кв.м.
 - часть здания на втором этаже кв.м.
 - наличие прилегающего земельного участка (да, нет); 80 000 кв.м.
- 1.4. Год постройки здания 1966, последнего капитального ремонта нет
- 1.5. Дата предстоящих плановых ремонтных работ: текущего 2014 г., капитального
- 1.6. Название организации (учреждения), (полное юридическое наименование – согласно Уставу, краткое наименование) муниципальное казенное общеобразовательное учреждение «Пахомовская средняя общеобразовательная школа», МКОУ «Пахомовская СОШ»
- 1.7. Юридический адрес организации (учреждения) 301020 Тульская обл., Заокский район, п. Пахомово, ул. Школьная, д.13

2. Характеристика деятельности организации на объекте

Дополнительная информация образовательная деятельность

3. Состояние доступности объекта

3.1. Путь следования к объекту пассажирским транспортом
(описать маршрут движения с использованием пассажирского транспорта)

наличие адаптированного пассажирского транспорта к объекту нет

3.2 Путь к объекту от ближайшей остановки пассажирского транспорта:

- 3.2.1. Расстояние до объекта от остановки транспорта 250 м
- 3.2.2. Время движения (пешком) 10 мин
- 3.2.3. Наличие выделенного от проезжей части пешеходного пути (да, нет)

3.2.4. Перекрестки: *нерегулируемые; регулируемые, со звуковой сигнализацией, таймером; нет*

3.2.5. Информация на пути следования к объекту: *акустическая, тактильная, визуальная; нет*

3.2.6. Перепады высоты на пути: *есть, нет*
(описать _____)

Их обустройство для инвалидов на коляске: *да, нет* (_____)

3.3. Организация доступности объекта для инвалидов – форма обслуживания

№ п/п	Категория инвалидов (вид нарушения)	Вариант организации доступности объекта
1	Все категории инвалидов и МГН	
	<i>в том числе инвалиды:</i>	
2	передвигающиеся на креслах-колясках	ВНД
3	с нарушениями опорно-двигательного аппарата	ВНД
4	с нарушениями зрения	ВНД
5	с нарушениями слуха	ВНД
6	с нарушениями умственного развития	ВНД

* - указывается один из вариантов: «А» (доступность всех зон и помещений – универсальная), «Б» (доступны специально выделенные участки и помещения), «ДУ» (доступность условная: дополнительная помощь сотрудника, услуги на дому, дистанционно), «ВНД» (временно недоступно).

3.4. Состояние доступности основных структурно-функциональных зон

№ п/п	Основные структурно-функциональные зоны	Состояние доступности, в том числе для основных категорий инвалидов**
1	Территория, прилегающая к зданию (участок)	ДЧ-В
2	Вход (входы) в здание	ВНД
3	Путь (пути) движения внутри здания (в т.ч. пути эвакуации)	ВНД
4	Зона целевого назначения здания (целевого посещения объекта)	ВНД
5	Санитарно-гигиенические помещения	ВНД
6	Система информации и связи (на всех зонах)	ВНД
7	Пути движения к объекту (от остановки транспорта)	ДУ

** Указывается: **ДП-В** - доступно полностью всем; **ДП-И** (К, О, С, Г, У) – доступно полностью избирательно (указать категории инвалидов); **ДЧ-В** - доступно частично всем; **ДЧ-И** (К, О, С, Г, У) – доступно частично избирательно (указать категории инвалидов); **ДУ** - доступно условно, **ВНД** – временно недоступно

3.5. ИТОГОВОЕ ЗАКЛЮЧЕНИЕ о состоянии доступности объекта: объект доступен частично всем

4. Управленческое решение (проект)

4.1. Рекомендации по адаптации основных структурных элементов объекта:

№ п/п	Основные структурно-функциональные зоны объекта	Рекомендации по адаптации объекта (вид работы)*
-------	---	--

1	Территория, прилегающая к зданию (участок)	индивидуальное решение с ТСП
2	Вход (входы) в здание	индивидуальное решение с ТСП
3	Путь (пути) движения внутри здания (в т.ч. пути эвакуации)	индивидуальное решение с ТСП
4	Зона целевого назначения (целевого посещения объекта)	индивидуальное решение с ТСП
5	Санитарно-гигиенические помещения	индивидуальное решение с ТСП
6	Система информации на объекте (на всех зонах)	индивидуальное решение с ТСП
7	Пути движения к объекту (от остановки транспорта)	индивидуальное решение с ТСП
8.	Все зоны и участки	индивидуальное решение с ТСП

*- указывается один из вариантов (видов работ): не нуждается; ремонт (текущий, капитальный); индивидуальное решение с ТСП (технические средства реабилитации); технические решения невозможны – организация альтернативной формы обслуживания

4.2. Период проведения работ _____
в рамках исполнения _____

(указывается наименование документа: программы, плана)

4.3. Ожидаемый результат (по состоянию доступности) после выполнения работ по адаптации _____
Оценка результата исполнения программы, плана (по состоянию доступности) _____

4.4. Для принятия решения требуется, не требуется (нужное подчеркнуть):

4.4.1. Согласование на Комиссии _____
(наименование Комиссии по координации деятельности в сфере обеспечения доступной среды жизнедеятельности для инвалидов и других МГН, совещательные органы МО)

4.4.2. Согласование работ с надзорными органами (в сфере проектирования и строительства, архитектуры, охраны памятников, другое - указать) _____

4.4.3. Техническая экспертиза; разработка проектно-сметной документации. _____

4.4.4. Согласование с вышестоящей организацией (собственником объекта). _____

4.4.5. Согласование с общественными организациями инвалидов _____

4.4.6. Другое _____

Имеется заключение уполномоченной организации о состоянии доступности объекта (наименование документа и выдавшей его организации, дата), прилагается _____

4.4.7. Информация может быть размещена (обновлена) на Карте доступности Тульской области _____
(наименование сайта, портала)

5. Особые отметки

ПРИЛОЖЕНИЯ:

Результаты обследования:

- | | |
|--|----------------|
| 1. Территории, прилегающей к объекту | на <u>1</u> л. |
| 2. Входа (входов) в здание | на <u>1</u> л. |
| 3. Путей движения в здании | на <u>2</u> л. |
| 4. Зоны целевого назначения объекта | на <u>1</u> л. |
| 5. Санитарно-гигиенических помещений | на <u>1</u> л. |
| 6. Системы информации (и связи) на объекте | на <u>1</u> л. |

Результаты фотофиксации на объекте _____ на _____ л.
 поэтажные планы, паспорт БТИ _____ на _____ л.
 Другое (в том числе дополнительная информация о путях движения к объекту)

Председатель комиссии



Л.С. Акимова

Заместитель председателя комиссии



Г.И. Панова

Секретарь комиссии



Е.А. Питеримова

Члены комиссии:



А.В. Зиновьева



А.В. Берлев



А.Т. Никонова

Директор МКОУ «Пахомовская СОШ»

Управленческое решение согласовано « ____ » _____ 20__ г. (протокол № ____)
 Комиссией
 (название). _____

Приложение № 1
к Акту обследования объекта
социальной инфраструктуры к паспорту
доступности объекта социальной
инфраструктуры
№ ___ от «01» 09 2017 г.

I. Результаты обследования:

1. Территории, прилегающей к зданию (участка)

Муниципальное казенное общеобразовательное учреждение «Пахомовская средняя общеобразовательная школа», 301020 Тульская обл., Заокский район, п. Пахомово, ул. Школьная, д.13

№ п/п	Наименование функционально-планировочного элемента	Наличие элемента			Выявленные нарушения и замечания		Работы по адаптации объектов	
		есть/нет	№ на плане	№ фото	Содержание	Значимо для инвалида (категория)	Содержание	Виды работ
1.1.	Вход (входы) на территорию	есть	№1, №1А			Всех категорий	Не соответствует ГОСТ	ремонт
1.2.	Путь (пути) движения на территории	есть	№2, №2А			Всех категорий	Необходима специализированная дорожка	Строительно-дорожные работы
1.3.	Лестница (наружная)	нет	-	-	-	-	-	-
1.4.	Пандус (наружный)	нет	-	-	-	-	-	-
1.5.	Автостоянка и парковка	есть	№3			-	Необходима стоянка для автотранспорта инвалидов	строительство
	Общие требования к зоне							

II. Заключение по зоне:

Наименование структурно-функциональной зоны	Состояние доступности* (к пункту 3.4 Акта обследования ОСИ)	Приложение		Рекомендации по адаптации (вид работы)** к пункту 4.1 Акта обследования ОСИ
		№ на плане	№ фото	
Территория прилегающая к зданию	ДЧ-В	Дополнение к Приложению №1		1. Необходима специализированная дорожка 2. Необходима стоянка для автотранспорта инвалидов

* указывается: ДП-В - доступно полностью всем; ДП-И (К, О, С, Г, У) – доступно полностью избирательно (указать категории инвалидов); ДЧ-В - доступно частично всем; ДЧ-И (К, О, С, Г, У) – доступно частично избирательно (указать категории инвалидов); ДУ - доступно условно, ВНД - недоступно

**указывается один из вариантов: не нуждается; ремонт (текущий, капитальный); индивидуальное решение с ТСР; технические решения невозможны – организация альтернативной формы обслуживания

Комментарий к заключению: _____

Приложение № 2
к Акту обследования объекта
социальной инфраструктуры к паспорту
доступности объекта социальной
инфраструктуры
№ __ от «01» 04 2017 г.

**I. Результаты обследования:
2. Входа (входов) в здание**

Муниципальное казенное общеобразовательное учреждение «Пахомовская средняя общеобразовательная школа», 301020 Тульская обл., Заокский район, п. Пахомово, ул. Школьная, д.13

№ п/п	Наименование функционально-планировочного элемента	Наличие элемента			Выявленные нарушения и замечания		Работы по адаптации объектов	
		есть/нет	№ на плане	№ фото	Содержание	Значимо для инвалида (категория)	Содержание	Виды работ
2.1.	Лестница (наружная)	Есть	-		Несоответствие высоты ступеней	О, С	Несоответствие ГОСТ	ремонтные
2.2.	Пандус (наружный)	нет	-			К,О,С		строительство
2.3.	Входная площадка (перед дверью)	Есть	-			-	-	-
2.4.	Дверь (входная)	Есть	-		Нет системы связи для вызова персонала	К,О,С,	-	установка кнопки вызова
2.5.	Тамбур	Есть	-		-	-	-	-
	ОБЩИЕ требования к зоне							

II. Заключение по зоне:

Наименование структурно-функциональной зоны	Состояние доступности* (к пункту 3.4 Акта обследования ОСИ)	Приложение		Рекомендации по адаптации (вид работы)** к пункту 4.1 Акта обследования ОСИ
		№ на плане	№ фото	
Вход в здание	ДЧИ(всем кроме К,О,С)	Дополнение к Приложению №2		2.1 НЕОБХОДИМО ПЕРЕСТРОИТЬ ЛЕСТНИЦУ ПРИ ВХОДЕ В ЗДАНИЕ, 2.2 СДЕЛАТЬ ПОРУЧЕНЬ, 2.4 УСТАНОВИТЬ КНОПКУ ВЫЗОВА ПЕРСОНАЛА

* указывается: ДП-В - доступно полностью всем; ДП-И (К, О, С, Г, У) – доступно полностью избирательно (указать категории инвалидов); ДЧ-В - доступно частично всем; ДЧ-И (К, О, С, Г, У) – доступно частично избирательно (указать категории инвалидов); ДУ - доступно ,

Приложение № 3
к Акту обследования объекта социальной
инфраструктуры к паспорту доступности объекта
социальной инфраструктуры

№ ___ от « 01 » 09 201 7 г.

И. Результаты обследования:

3. Пути (путей) движения внутри здания (в т.ч. путей эвакуации)

Муниципальное казенное общеобразовательное учреждение «Пахомовская средняя общеобразовательная школа», 301020 Тульская обл., Заокский район, п. Пахомово, ул. Школьная, д.13

№ п/п	Наименование функционально-планировочного элемента	Наличие элемента			Выявленные нарушения и замечания		Работы по адаптации объектов	
		есть/нет	№ на плане	№ фото	Содержание	Значимо для инвалида (категория)	Содержание	Виды работ
3.1.	Коридор (вестибюль, зона ожидания)	ЕСТЬ			Плохое состояние напольного покрытия (линолеума) Отсутствуют тактильные плиты и лента.	О,С	Для удобства передвижения инвалидов с нарушением опорно-двигательной системы и других маломобильных групп населения необходима замена напольного покрытия, для инвалидов с нарушениями зрения необходимо все пути движения к кабинетам оснастить тактильной лентой, тактильными плитками	ремонт
3.2.	Лестница (внутри здания)	ЕСТЬ			Нет поручней для инвалидов-опорников	О	установка горизонтальных опор (поручней)	ремонт
3.3.	Пандус (внутри здания)	НЕТ	-		-	-	-	
3.4.	Лифт пассажирский (или подъемник)	НЕТ	-		-	-	-	
3.5.	Дверь	ЕСТЬ	-		-	-	-	-

3.б.	Пути эвакуации (в т.ч. зоны безопасности)	ЕСТЬ	-					
	ОБЩИЕ требования к зоне							

II. Заключение по зоне:

Наименование структурно-функциональной зоны	Состояние доступности* (к пункту 3.4 Акта обследования ОСИ)	Приложение		Рекомендации по адаптации (вид работы)** к пункту 4.1 Акта обследования ОСИ
		№ на плане	№ фото	
Пути (путей) движения внутри здания (в т.ч. путей эвакуации)	ДЧ-И всем кроме К, С, О)	Дополнение к Приложению №3		Для удобства передвижения инвалидов с нарушением опорно-двигательной системы и других мало-мобильных групп населения необходима замена напольного покрытия, установка горизонтальных опор (поручней). Для инвалидов с нарушениями зрения необходимо все пути движения к кабинетам оснастить тактильной лентой, тактильными плитками

* указывается: **ДП-В** - доступно полностью всем; **ДП-И** (К, О, С, Г, У) – доступно полностью избирательно (указать категории инвалидов); **ДЧ-В** - доступно частично всем; **ДЧ-И** (К, О, С, Г, У) – доступно частично избирательно (указать категории инвалидов); **ДУ** - доступно условно, **ВНД** - недоступно

**указывается один из вариантов: не нуждается; ремонт (текущий, капитальный); индивидуальное решение с ТСР; технические решения невозможны – организация альтернативной формы обслуживания

Комментарий к заключению: _____

Приложение № 4
к Акту обследования объекта социальной
инфраструктуры к паспорту доступности объекта
социальной инфраструктуры

№ ___ от « 01 » 09 2017 г.

I. Результаты обследования:

4. Зоны целевого назначения здания (целевого посещения объекта)

Вариант I – зона обслуживания инвалидов

Муниципальное казенное общеобразовательное учреждение «Пахомовская средняя общеобразовательная школа», 301020 Тульская обл., Заокский район, п. Пахомово, ул. Школьная, д.13

№ п/п	Наименование функционально-планировочного элемента	Наличие элемента			Выявленные нарушения и замечания		Работы по адаптации объектов	
		есть/нет	№ на плане	№ фото	Содержание	Значимо для инвалида (категория)	Содержание	Виды работ
4.1.	Кабинетная форма обслуживания	Есть						
4.2.	Зальная форма обслуживания	Нет					Несоответствие ГОСТ	ремонт
4.3.	Прилавочная форма обслуживания	Нет					Несоответствие ГОСТ	ремонт
4.4.	Форма обслуживания с перемещением по маршруту	Нет						
4.5.	Кабина индивидуального обслуживания	нет						
	ОБЩИЕ требования к зоне							

II. Заключение по зоне:

Наименование структурно-функциональной зоны	Состояние доступности* (к пункту 3.4 Акта обследования ОСИ)	Приложение		Рекомендации по адаптации (вид работы)** к пункту 4.1 Акта обследования ОСИ
		№ на плане	№ фото	
Зона целевого назначения здания (целевого посещения объекта)	ДЧИ(кроме К,С)	Дополнение к Приложению №4		Необходимо привести к ГОСТ

* указывается: ДП-В - доступно полностью всем; ДП-И (К, О, С, Г, У) – доступно полностью избирательно (указать категории инвалидов); ДЧ-В - доступно частично всем; ДЧ-И (К, О, С, Г, У) – доступно частично избирательно (указать категории инвалидов); ДУ - доступно условно, ВНД - недоступно

**указывается один из вариантов: не нуждается; ремонт (текущий, капитальный); индивидуальное решение с ТСР; технические решения невозможны – организация альтернативной формы обслуживания

Комментарий к заключению: _____

Приложение № 5
к Акту обследования объекта
социальной инфраструктуры к паспорту
доступности объекта социальной
инфраструктуры

№ _____ от « 01 » 09 2017 г.

I. Результаты обследования:

5. Санитарно-гигиенических помещений

Муниципальное казенное общеобразовательное учреждение «Пахомовская средняя общеобразовательная школа», 301020 Тульская обл., Заокский район, п. Пахомово, ул. Школьная, д.13

№ п/п	Наименование функционально-планировочного элемента	Наличие элемента		Выявленные нарушения и замечания		Работы по адаптации объектов		
		есть/нет	№ на плане	№ фото	Содержание	Значимо для инвалида (категория)	Содержание	Виды работ
5.1.	Туалетная комната	Есть			На пути 4 ступеньки, узкие двери, тесные кабины, отсутствие поручней	К,С	Технические решения не возможны	
5.2.	Душевая/ ванная комната	Нет	-					
5.3.	Бытовая комната (гардеробная)	нет	-					
	ОБЩИЕ требования к зоне							

II. Заключение по зоне:

Наименование структурно-функциональной зоны	Состояние доступности* (к пункту 3.4 Акта обследования ОСИ)	Приложение		Рекомендации по адаптации (вид работы)** к пункту 4.1 Акта обследования ОСИ
		№ на плане	№ фото	
Санитарно-гигиенические помещения	ДЧ-И (кроме К,С)	Дополнение к Приложению №5		Технические решения не возможны-

* указывается: ДП-В - доступно полностью всем; ДП-И (К, О, С, Г, У) – доступно полностью избирательно (указать категории инвалидов); ДЧ-В - доступно частично всем; ДЧ-И (К, О, С, Г, У) – доступно частично избирательно (указать категории инвалидов); ДУ - доступно условно, ВНД - недоступно

**указывается один из вариантов: не нуждается; ремонт (текущий, капитальный); индивидуальное решение с ТСР; технические решения невозможны – организация альтернативной формы обслуживания

Комментарий к заключению: _____

Приложение № 6
к Акту обследования объекта
социальной инфраструктуры к паспорту
доступности объекта социальной
инфраструктуры
№ _____ от « 01 » 09 20 17 г.

I. Результаты обследования:

6. Системы информации на объекте

Муниципальное казенное общеобразовательное учреждение «Пахомовская средняя общеобразовательная школа», 301020 Тульская обл., Заокский район, п. Пахомово, ул. Школьная, д.13

№ п/п	Наименование функционально-планировочного элемента	Наличие элемента			Выявленные нарушения и замечания		Работы по адаптации объектов	
		есть/нет	№ на плане	№ фото	Содержание	Значимо для инвалида (категория)	Содержание	Виды работ
6.1.	Визуальные средства	нет					установить	
6.2.	Акустические средства	нет	-				установить	
6.3.	Тактильные средства	нет	-				установить	
	ОБЩИЕ требования к зоне		-					

II. Заключение по зоне:

Наименование структурно-функциональной зоны	Состояние доступности* (к пункту 3.4 Акта обследования ОСИ)	Приложение		Рекомендации по адаптации (вид работы)** к пункту 4.1 Акта обследования ОСИ
		№ на плане	№ фото	
Системы информации на объекте	ВНД			Необходимо установить тактильные таблички, указатели, пинтограммы, стенды с информацией по системе Брайля. Все пути движения к кабинетам нужно оснастить тактильной лентой, тактильными плитками для инвалидов с нарушениями зрения

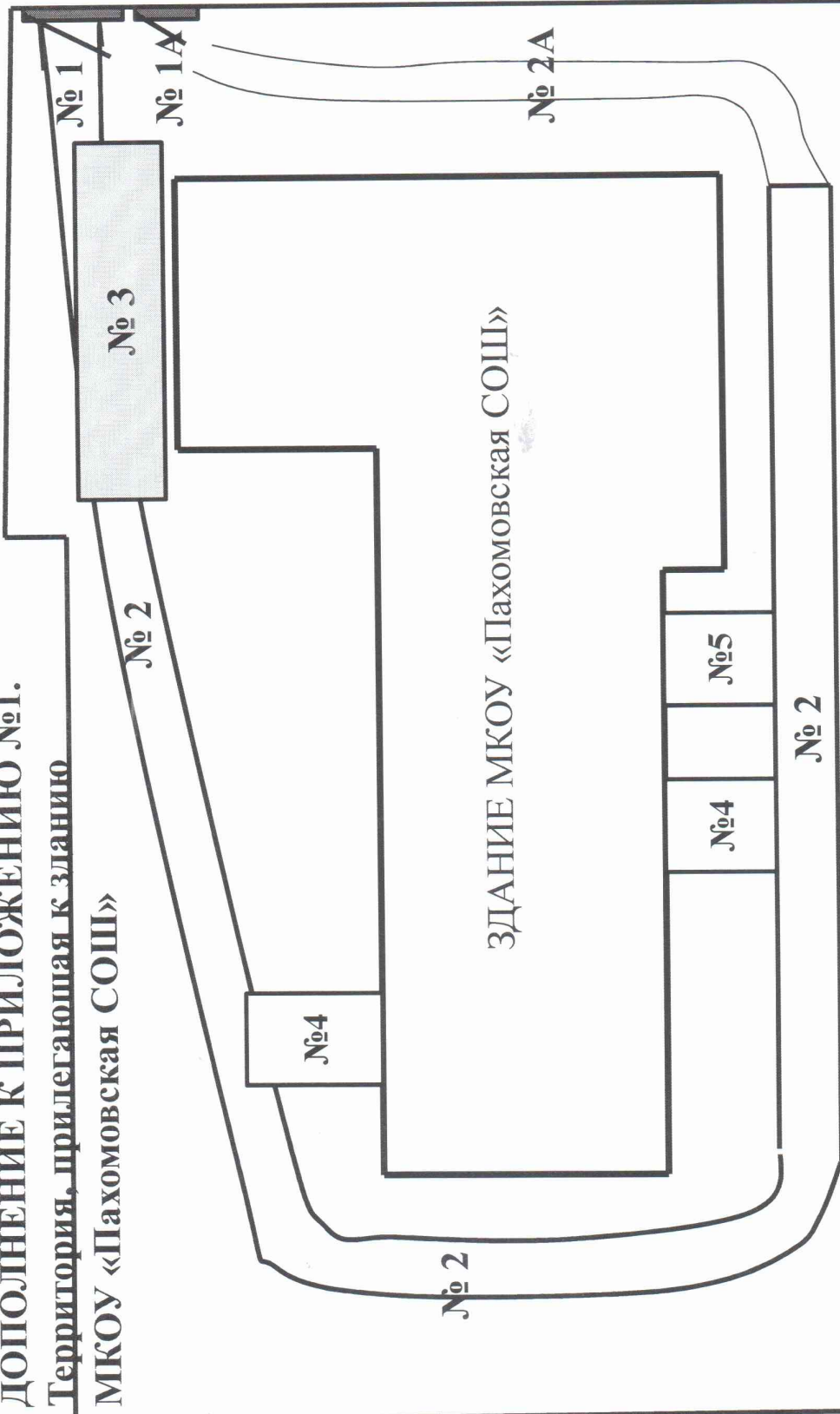
* указывается: ДП-В - доступно полностью всем; ДП-И (К, О, С, Г, У) – доступно полностью избирательно (указать категории инвалидов); ДЧ-В - доступно частично всем; ДЧ-И (К, О, С, Г, У) – доступно частично избирательно (указать категории инвалидов); ДУ - доступно условно, **ВНД** - недоступно

**указывается один из вариантов: не нуждается; ремонт (текущий, капитальный); индивидуальное решение с ТСР; технические решения невозможны – организация альтернативной формы обслуживания

ДОПОЛНЕНИЕ К ПРИЛОЖЕНИЮ №1.

Территория, прилегающая к зданию

МКОУ «Пахомовская СОШ»



№1 – ворота – 5 м;

№1А – калитка – 1 м;

№2 – дорога – 184 м × 2 м;

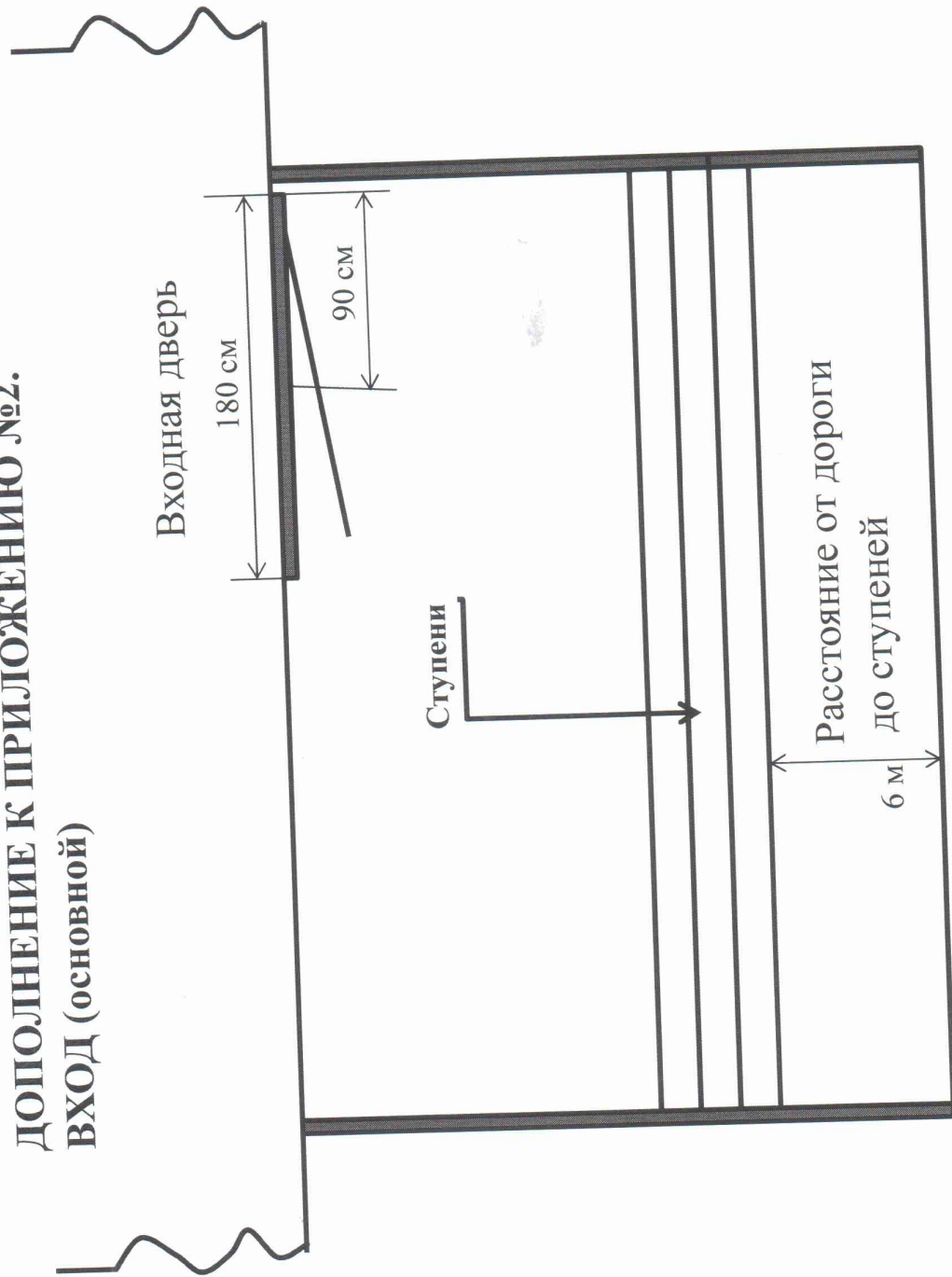
№2А – дорожка – 24 м;

№3 – стоянка – 12м × 21 м.

№4 – вход в дошкольные группы

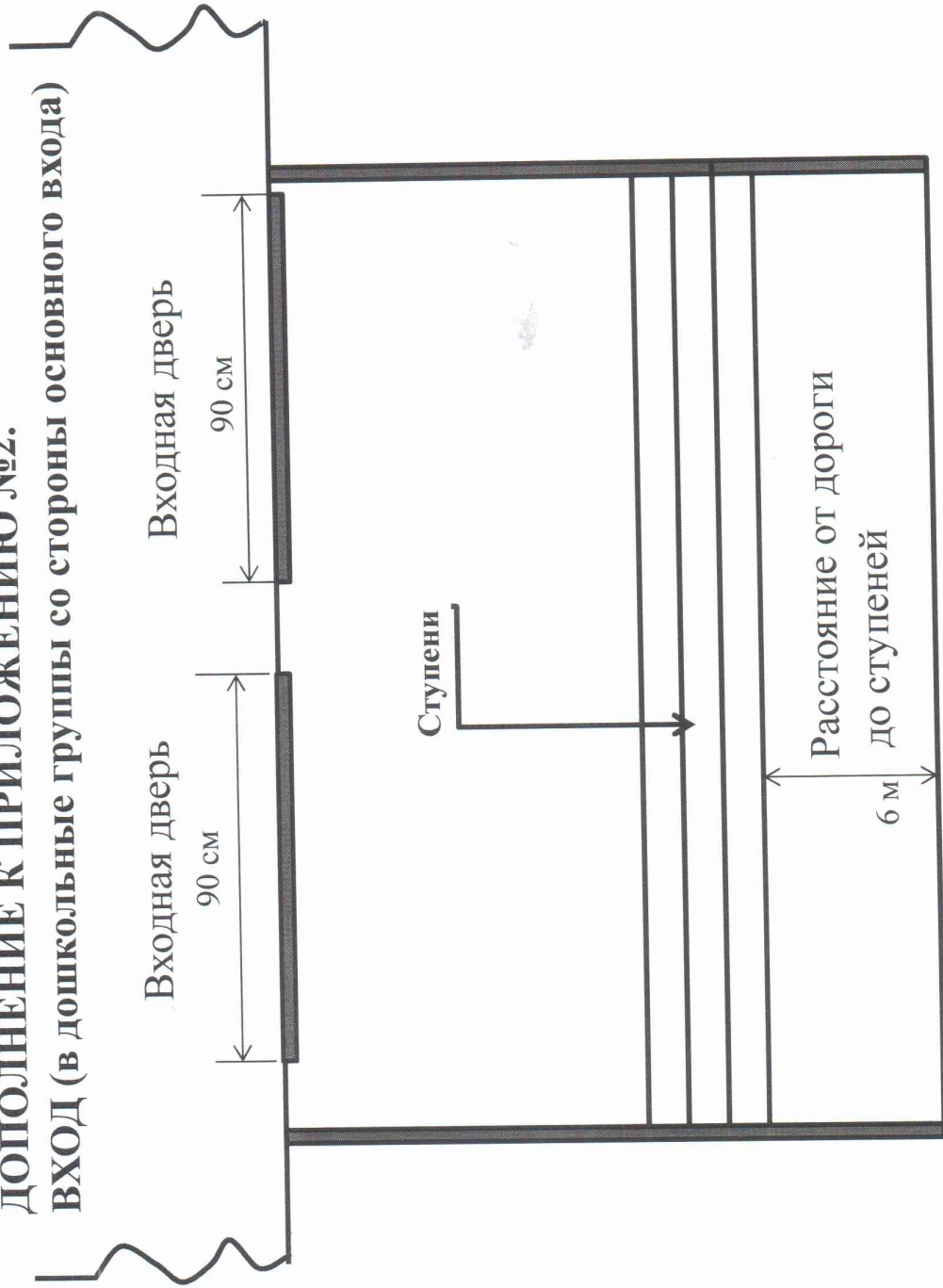
№5 – вход в здание школы

**ДОПОЛНЕНИЕ К ПРИЛОЖЕНИЮ №2.
ВХОД (основной)**



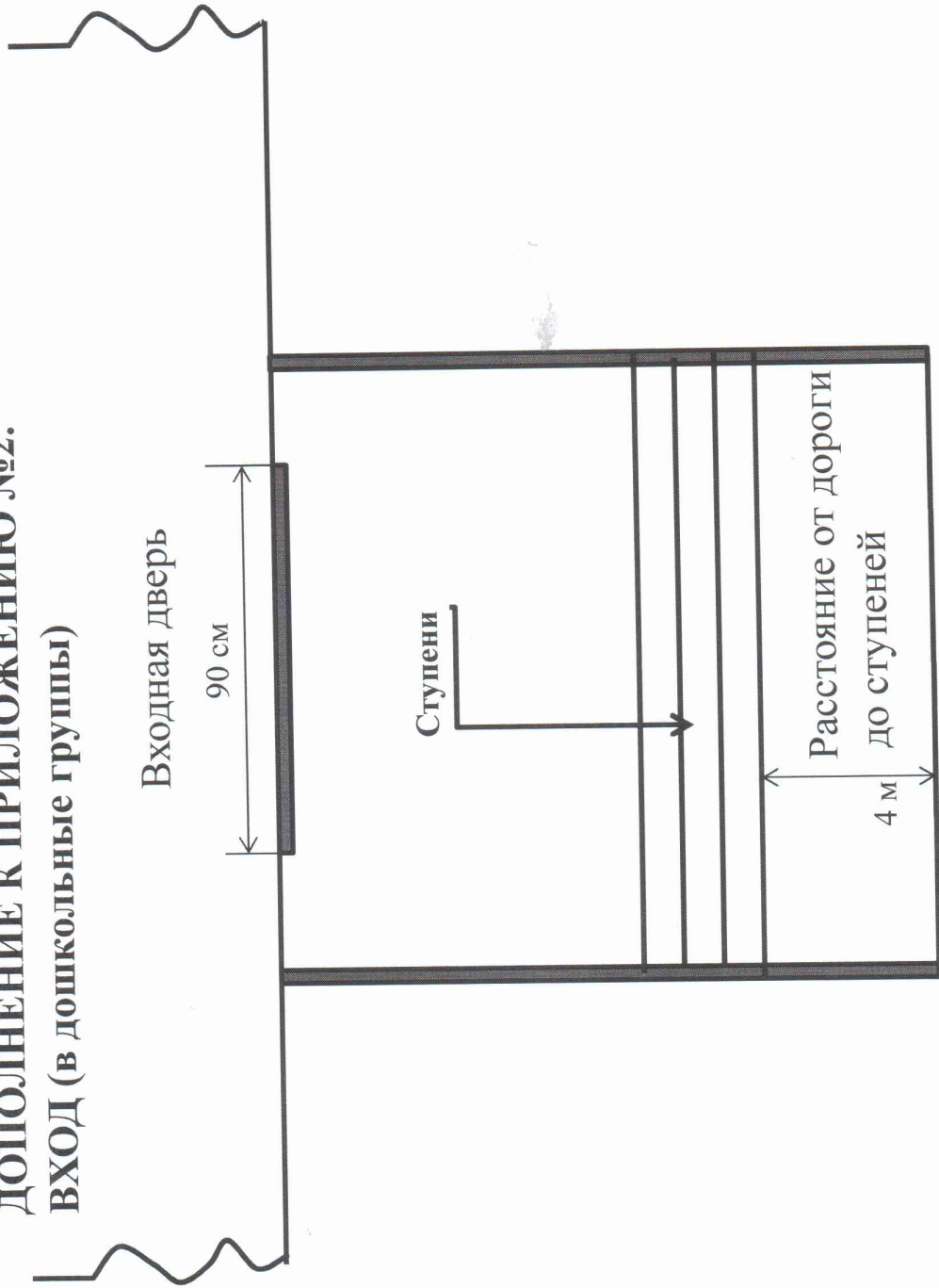
СТУПЕНИ: 1) ширина – 32 см; 2) средняя высота – 12 см.

**ДОПОЛНЕНИЕ К ПРИЛОЖЕНИЮ №2.
ВХОД (в дошкольные группы со стороны основного входа)**



СТУПЕНИ: 1) ширина – 32 см; 2) средняя высота – 12 см.

**ДОПОЛНЕНИЕ К ПРИЛОЖЕНИЮ №2.
ВХОД (в дошкольные группы)**



СТУПЕНИ: 1) ширина – 32 см; 2) средняя высота – 12 см.